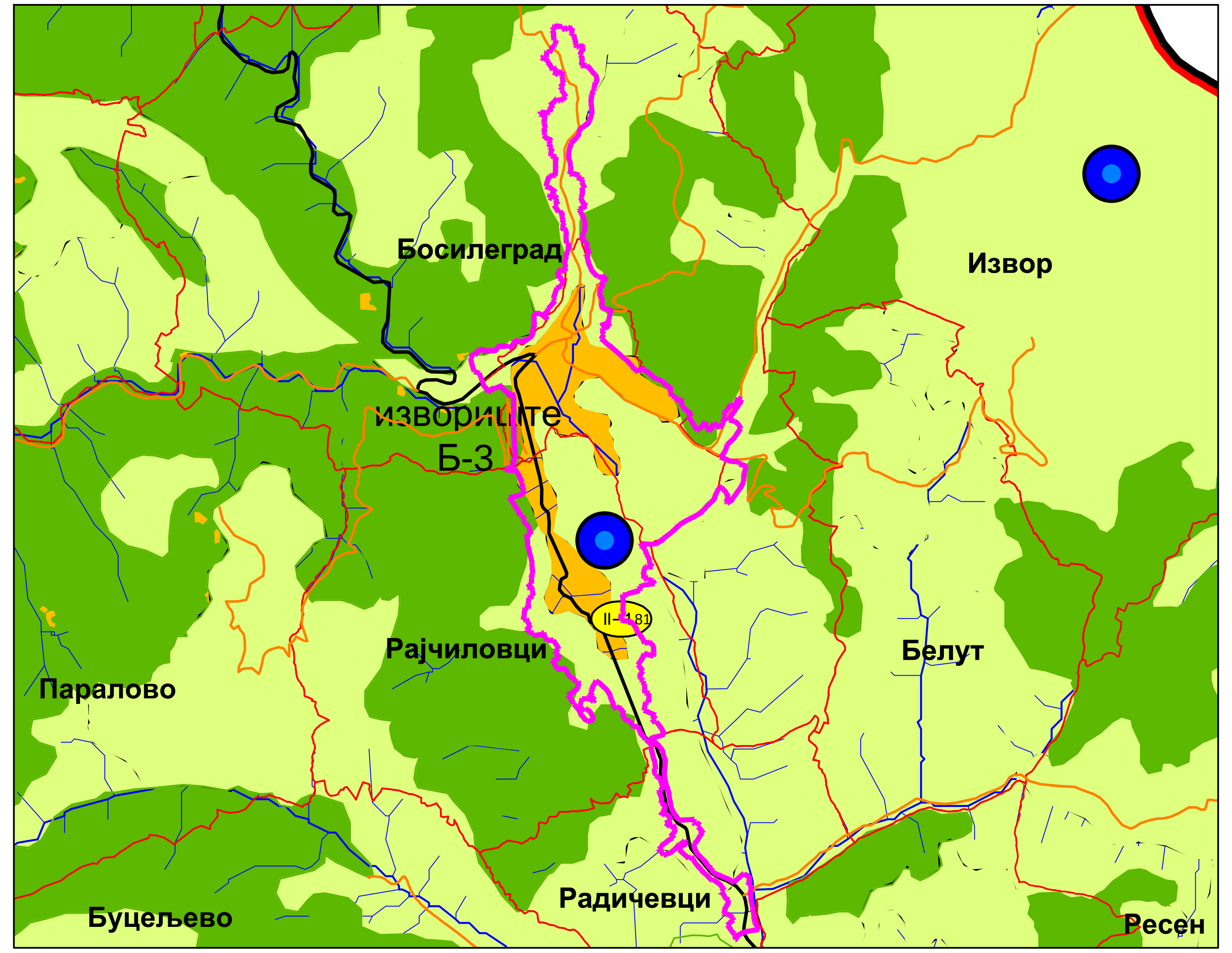

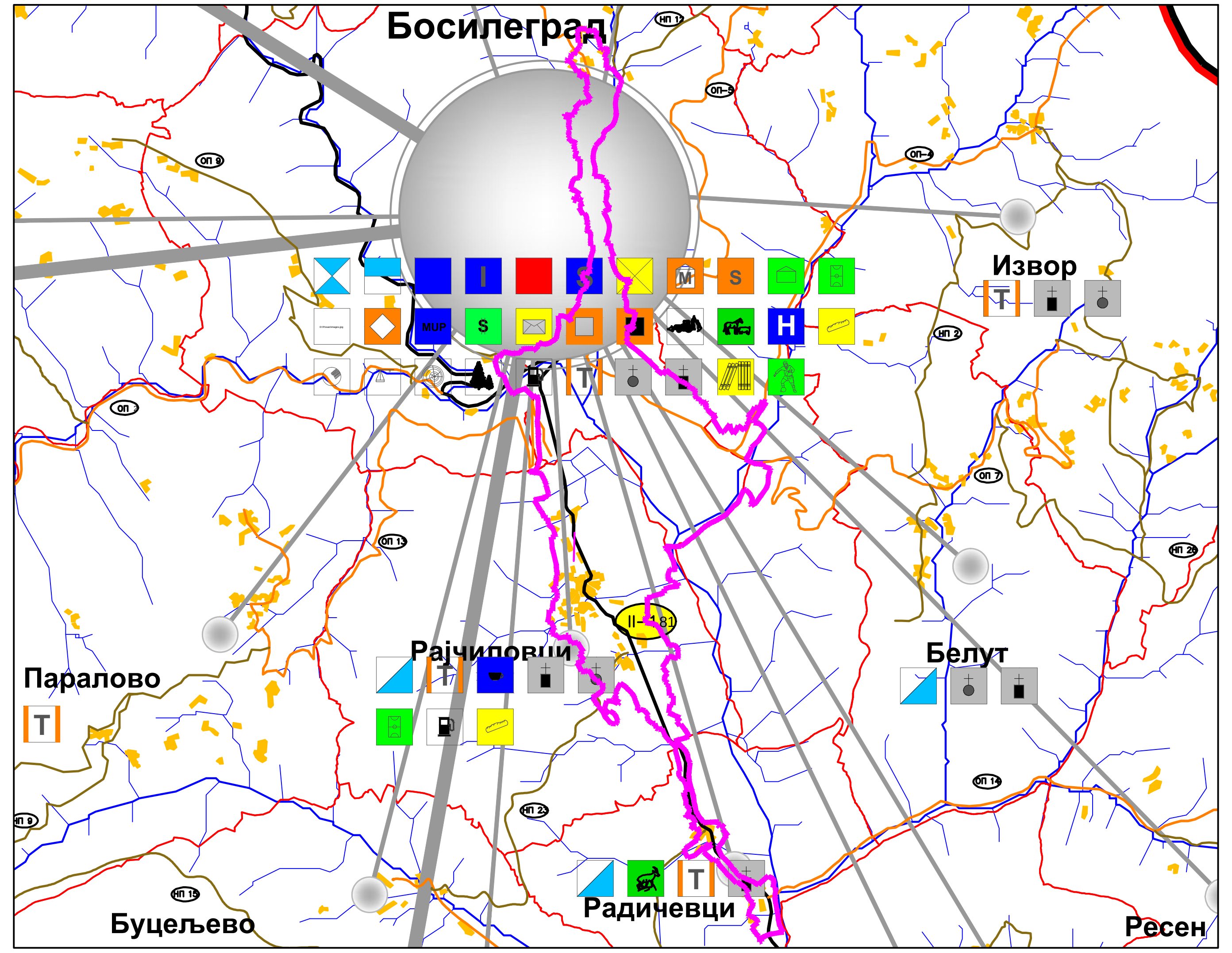

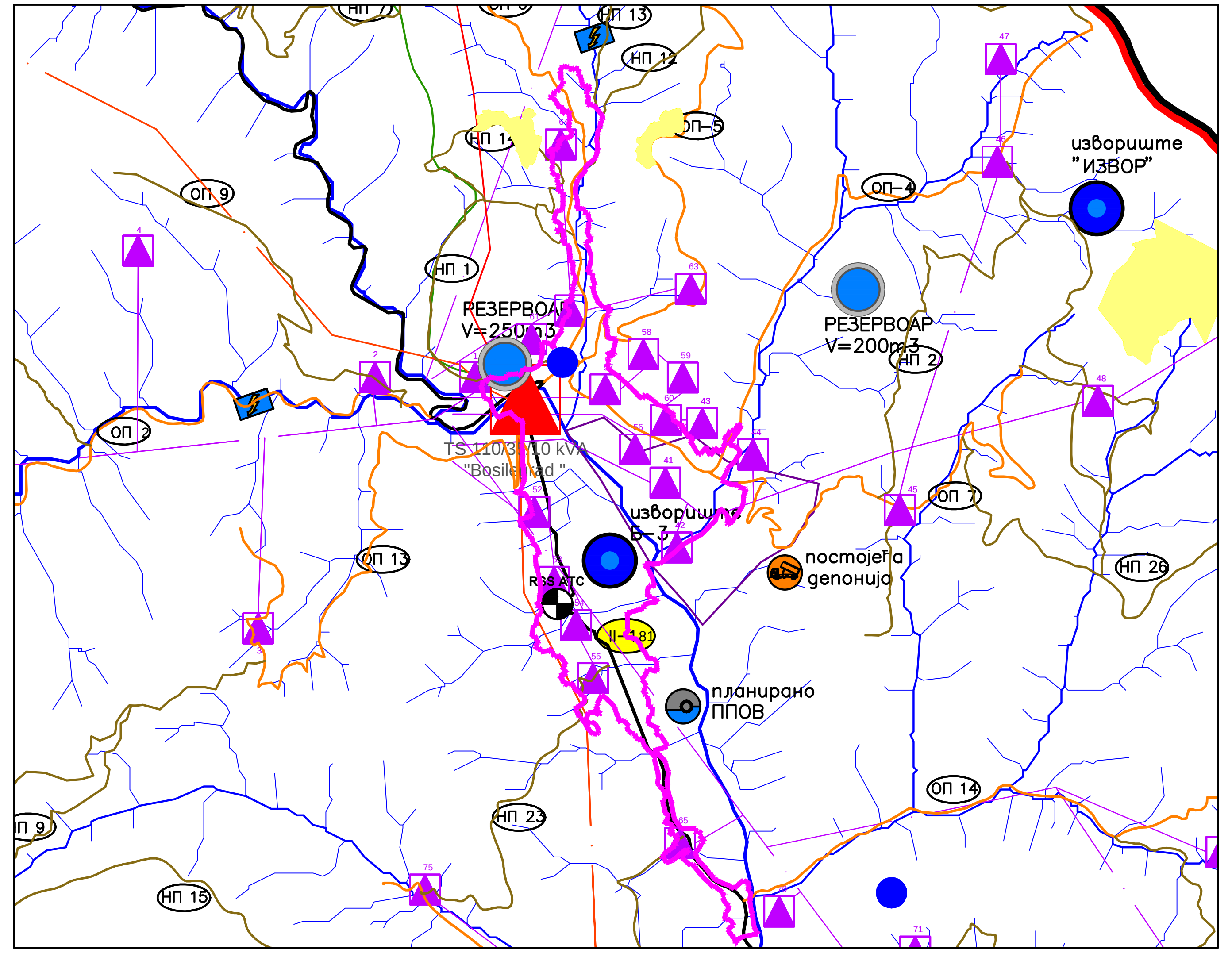

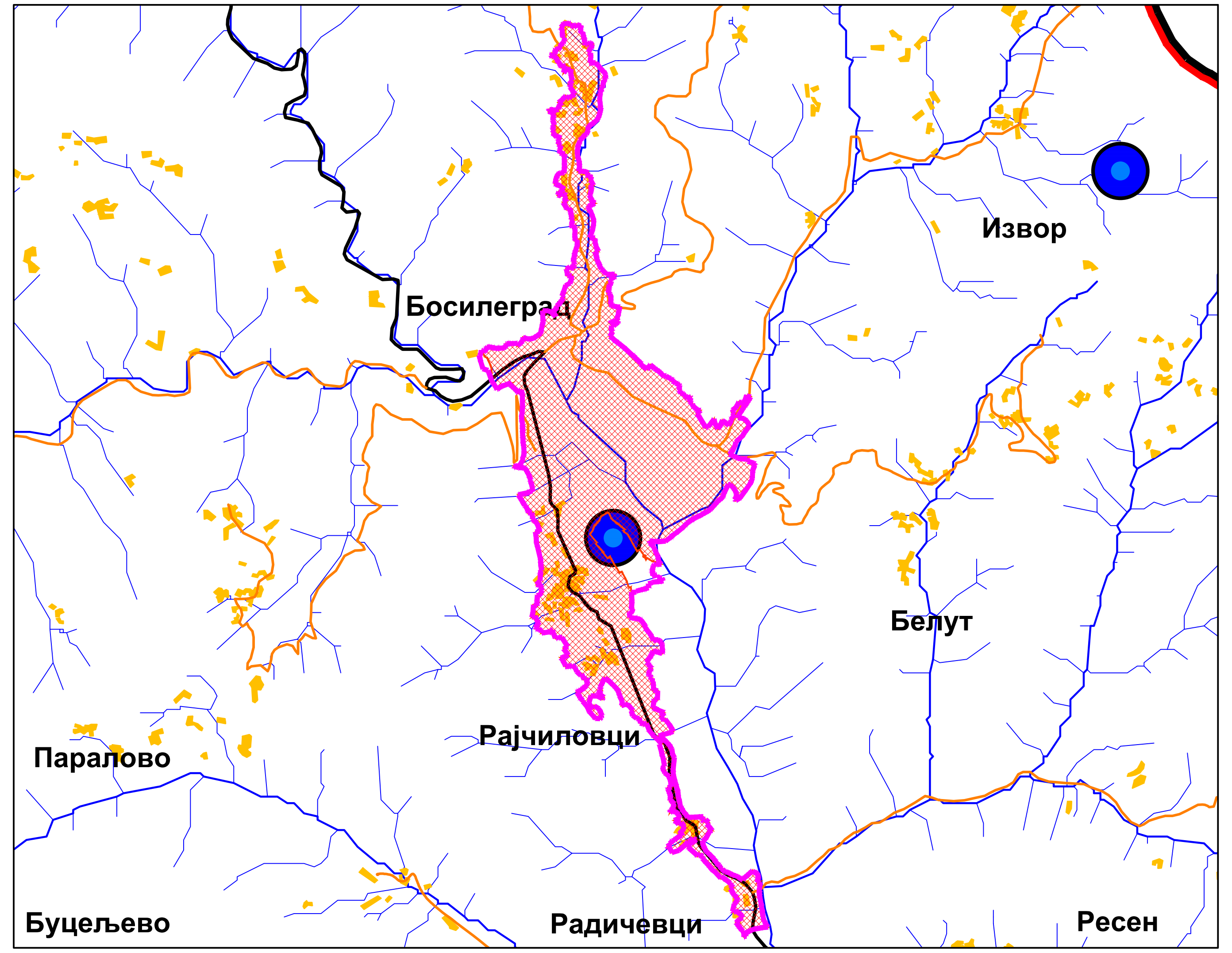

Референтна карта бр. 1
НАМЕНА ПРОСТОРА

ЛЕГЕНДА:

- Граница катастарских општина
- Граница плана
- Речни токови
- Акумулација
- Општински путеви
- Државни путеви другог реда
- Водовод
- Државна граница

- Водена површина
- Пољопривредне површине
- Неметалична налазишта
- Метална налазишта
- Шумско земљиште
- Грађевинско земљиште
- Зона санитарне заштите
- Изворишта

Референтна карта бр. 2а
МРЕЖА НАСЕЉА СА СУПРАСТРУКТУРОМ

ЛЕГЕНДА:

- Граница катастарских општина
- Граница плана
- Државна граница
- Речни токови
- Општински путеви
- Државни путеви другог реда
- Некатегорисани пут
- Акумулација

- Општински центар Босилеград
- Центри заједнице села
- Сеоски центри
- Примарна сеоска насеља
- Грађевинско земљиште

- Четвороразредна школа
- Осморазредна школа
- Средња школа
- Библиотека
- Дом културе
- Обданиште
- Фискултурна сала
- Фискултурна сала
- Спортски терен
- Фудбалско игралиште
- Здравствена станица
- Апотека
- Дом здравља
- Интернат
- Рудници минерала
- Центар за социјални рад
- Скупштина општине
- Суд
- Рудници минерала
- Производни-откупни центар
- Сточна пијаца
- Хотел
- Бифе
- Споменици вредности
- Фарма оваца
- Здравствена станица са апотеком
- Ветеринарска станица
- Месна канцеларија
- Трговина
- Пошта
- Кафана
- Царински прелаз
- Прехрамбена индустрија
- Муп
- Банка
- Државне службе
- Парадржавне службе
- Црква
- Манастир
- Гробље
- Текстилна индустрија
- Зелена пијаца
- Прерада дрвета
- Шумарство
- Бензинска пумпа
- Грађевинска индустрија

Референтна карта бр. 2б
ИНФРАСТРУКТУРНИ СИСТЕМИ

ЛЕГЕНДА:

- Државна граница
- Граница плана
- Речни токови
- Акумулација
- Општински путеви
- Некатегорисани путеви
- Државни путеви другог реда
- Водовод

- ТС 110/35/10 kVA постојећа
- ТС 110/6 kVA постојећа
- ТС 35/10 kVA постојећа
- ТС 35/6 kVA постојећа
- ТС 10/0.4 kVA постојећа
- ТС 10/0.4 kVA планирана
- ТС 35/6 kVA планирана
- ДВ 10 kV постојећи
- ДВ 110 kV постојећи
- Резервоар
- Планирано ППОВ
- Мини хидро електрана
- Водозахват МХЕ
- Потенцијалне локације соларних електрана
- Постојећа депонија-сметлиште
- Базна станица МТС планирана
- Базна станица МТС постојећа
- АТЦ постојећа
- МСАН планирани

Референтна карта бр. 4
КАРТА СПРОВОЂЕЊА

ЛЕГЕНДА:

- Граница плана
- Државна граница
- Речни токови
- Граница ПППН Власина
- Општински путеви
- Државни путеви другог реда
- Акумулација

- Грађевинко подручје
- Изворишта
- Подручје ПГР-а
- Подручје ПППН Власина
- Подручје ПДР-а
- Шеме насеља

ДРУГЕ ИЗМЕНЕ И ДОПУНЕ ПЛАНА ГЕНЕРАЛНЕ РЕГУЛАЦИЈЕ БОСИЛЕГРАДА

ОПШТИНА БОСИЛЕГРАД

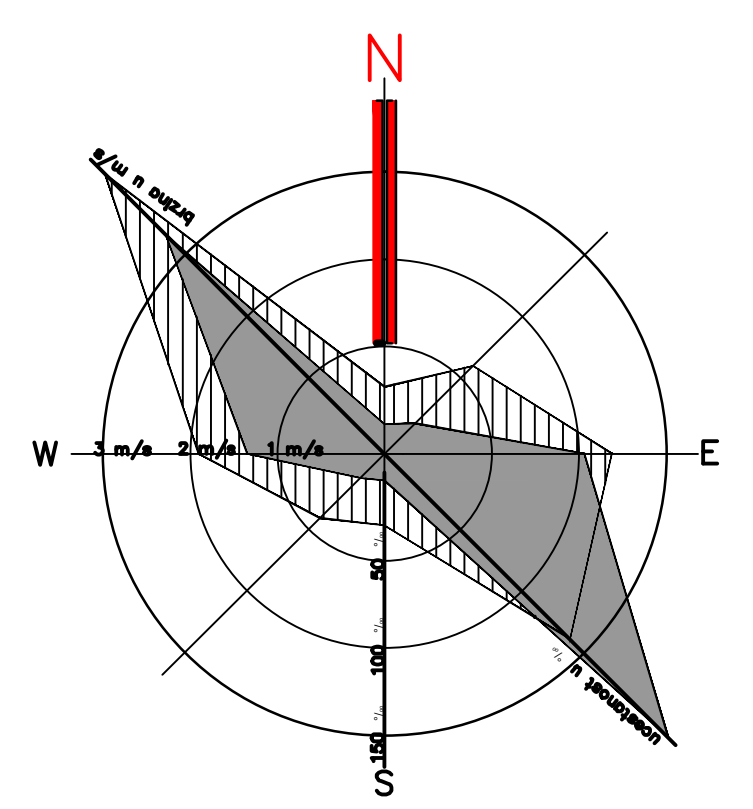

ЛЕГЕНДА:

- ГРАНИЦА ОБУХВАТА ПЛАНА ГЕНЕРАЛНЕ РЕГУЛАЦИЈЕ БОСИЛЕГРАДА У ДРУГИМ ИЗМЕНАМА И ДОПУНАМА

Носилац израде плана:
ОПШТИНСКА УПРАВА ОПШТИНЕ БОСИЛЕГРАД

Назив плана:
ДРУГЕ ИЗМЕНЕ И ДОПУНЕ
ПЛАН ГЕНЕРАЛНЕ РЕГУЛАЦИЈЕ БОСИЛЕГРАДА
-нацрт-

Назив листа:
ИЗВОД ИЗ ПРОСТОРНОГ ПЛАНА БОСИЛЕГРАДА
("Службени гласник града Врања", број 8/2013)

Број графичког прилога: **1.**	Размера: **1:50000**	Датум: Децембар, 2021.година

Одговорни урбаниста: Станислава Илић, д.и.а.
(лиценца број 200 0115 03)

ИНЖЕЊЕРСКА КОМОРА СРБИЈЕ * Станислава Љ. Илић дипл. инж. арх. 200 0115 03 * ОДГОВОРНИ УРБАНИСТА

САРАДНИЦИ: Слободан Гроздановић, дипл.инж.грађ.
Мирјана Савић, маст.инж.грађ.
Кристина Бошковић, дипл.инж.арх.

ОБРАЂИВАЧ: **ИСТ урбан д.о.о. Ниш**
Привредно друштво за просторно планирање, пројектовање и инжењеринг
Булевар Светог цара Константина 103, Нишка Бања, Ниш